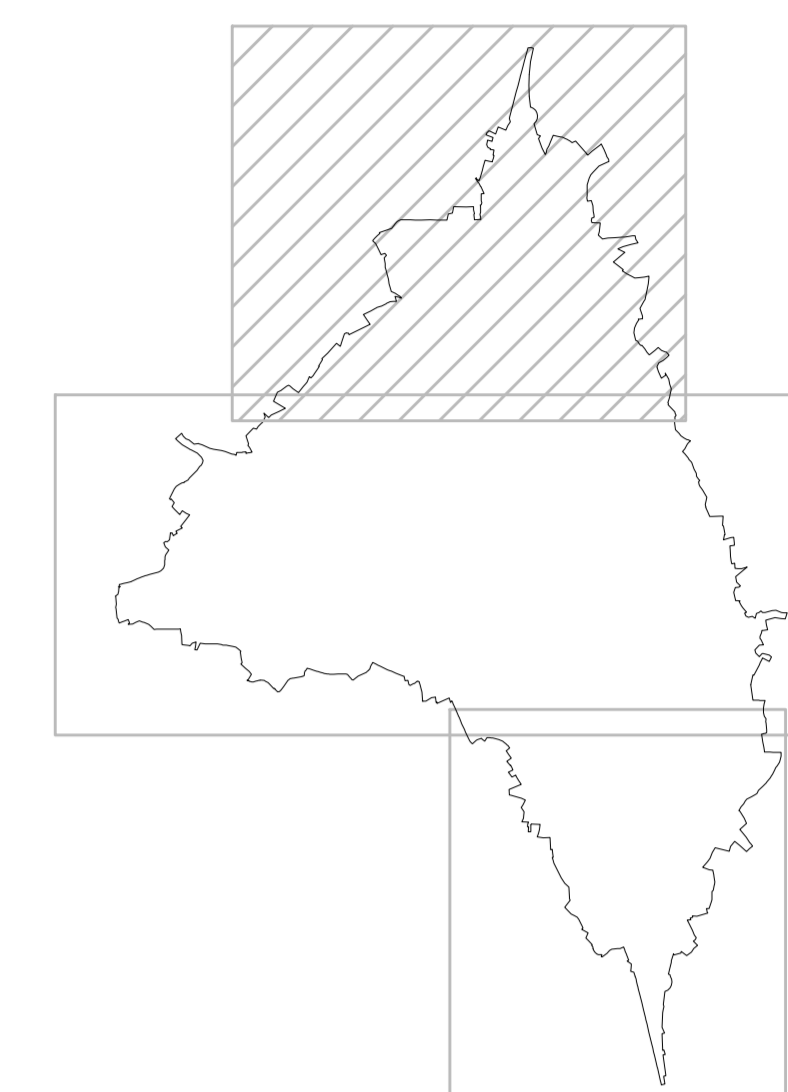
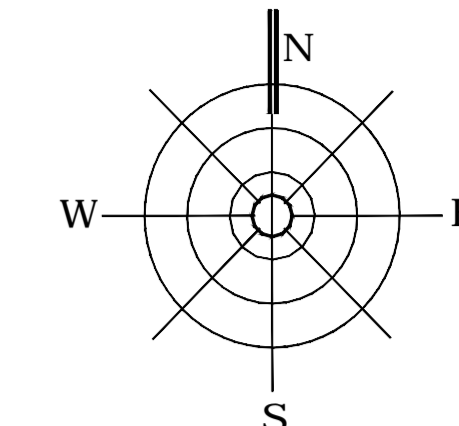




ИЗМЕНА И ДОПУНА ПЛАНА ГЕНЕРАЛНЕ РЕГУЛАЦИЈЕ АРИЉЕ

ОПШТИНА АРИЉЕ



ЛЕГЕНДА

- Граница измена и допуна плана
- Граница грађевинског подручја
- Граница катастарских општина
- Граница урбанистичке зоне
- Остата урбанистичке зоне, острвце и подострвце
- Граница амбијенталне целине
- Граница заштитне околне ироне
- Подношје за дефинисано властито ПДР-ом
- Подношје за даљу разраду ПДР-ом

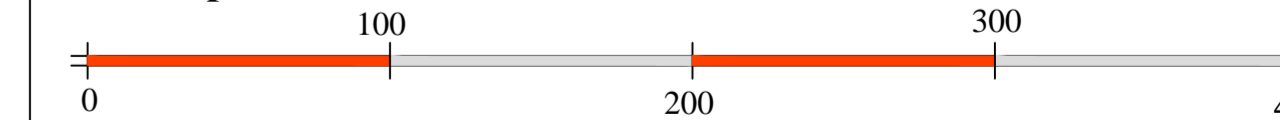
ЗЕМЉИШТЕ ВАН ГРАЂЕВИНСКОГ ПОДРУЧЈА

- ПОЉОПРИВРЕДНО ЗЕМЉИШТЕ
- ШУМСКО ЗЕМЉИШТЕ

ГРАЂЕВИНСКО ПОДРУЧЈЕ

- САОБРАЋАЈНА ИНФРАСТРУКТУРА
 - Саобраћајнице
 - Пешачка зона
 - Саобраћајне површине
- УПРАВА И АДМИНИСТРАЦИЈА
 - Управа и администрација
 - Ватрогасна станица
- МРЕЖА ЦЕНТРА
 - Ресекс центар
- КОМУНАЛНА ДЕЛАТНОСТ
 - Комунална објекти
 - Гробље
- ОБРАЗОВАЊЕ, ДЕЧЈИ И СОЦИЈАЛНА ЗАШТИТА
 - Образовање
 - Предшколско - вртићи
- ЗДРАВСТВО
 - Дом здравља
- СПОРТ И РЕКРЕАЦИЈА
 - Спортско рекреативни центар
 - СКО Спортско друштво - стрелачки клуб
- ЗЕЛЕНИЛО
 - Парковско зеленило
 - Остало зеленило
 - Заштитно зеленило
- СТАНОВАЊЕ
 - Становање мале густине до 50 ст/ха
 - Становање средње густине од 50-90 ст/ха - С1
 - Становање средње густине од 90-150 ст/ха - С2
 - Становање високе густине до 250 ст/ха (интензивно становање)
- ПРИВРЕДНЕ ДЕЛАТНОСТИ
 - Радна зона
 - Пословне
- МЕНОВИТА НАМЕНА
 - у оквиру подручја за даљу разраду ПДР "Вилишани"
 - Становање средње густине од 50-90 ст/ха - С1 и спортско рекреативни центар
- ВОДНО ЗЕМЉИШТЕ
 - Речни корисници
 - Потоци и канали
- ЗОНЕ ЗАШТИТЕ
 - Заштитни појас за регионални центар чисте воде
 - Заштитни појас за центар сирове воде - лимон на ППВ
 - Заштитни појас за напонске постројење напонске 220kV и 110kV
 - Заштитни појас за високи напонски кабелови Никета-Ариље
 - Заштитни појас за високи грађевински кабелови Ариље-Никета
 - ПР18-18 друга фаза, притисак до 16 бар, 0219mm
 - Непокретна зона санитарне заштите

Размерник 1 : 2500



Наручилац плана: Општина Ариље
 Извршилац плана: Општинска управа Општине Ариље

Назив плана: ИЗМЕНА И ДОПУНА ПЛАНА ГЕНЕРАЛНЕ РЕГУЛАЦИЈЕ АРИЉЕ

Назив листа: ГРАНИЦА ПЛАНА СА ДЕЉНОМ НАМЕНОМ ПОВРШИНА И ЛОКАЦИЈАМА ЗА ЈАВНЕ ПОВРШИНЕ И ОБЈЕКТЕ

Број листа: 1.1. | Размере: 1:2500 | Датум: |
 Одговорни урбаниста: Станислава Илић, д.и.а. (лиценца број 200 0115 03)

Урбаниста: Слободан Гроздановић, д.и.а. (лиценца број:202 1236 10) | Мирјана Савић, м.и.г. (лиценца број:240 H269 21)

Сарадници: Кристина Бошковић, м.и.а. | Јелена Умисланић, д.и.а.

Обрађивач: ПЛАН урбан д.о.о. Нишка Бања | ЈП ЗАУРБАНИЗАЦИЈА АРИЉЕ | ГД

